

COMMUNE DE  
**BORDERES sur L'ECHEZ**



Plan de Prévention des Risques  
naturels prévisibles  
(P.P.R.)

APPROUVE PAR ARRETE PREFECTORALE  
DU 09 AOUT 2004





- Rapport de Présentation
- Document Graphique
- Règlement - Annexes

Date : juillet 2004

RESEAU HYDROGRAPHIQUE

-  Cours d'eau
-  Plan d'eau

ZONES INONDATION

-  Constructible sous conditions
-  Inconstructible
-  Champs d'expansion de crues
-  Limite de zonage



Echelle 1 / 5 000